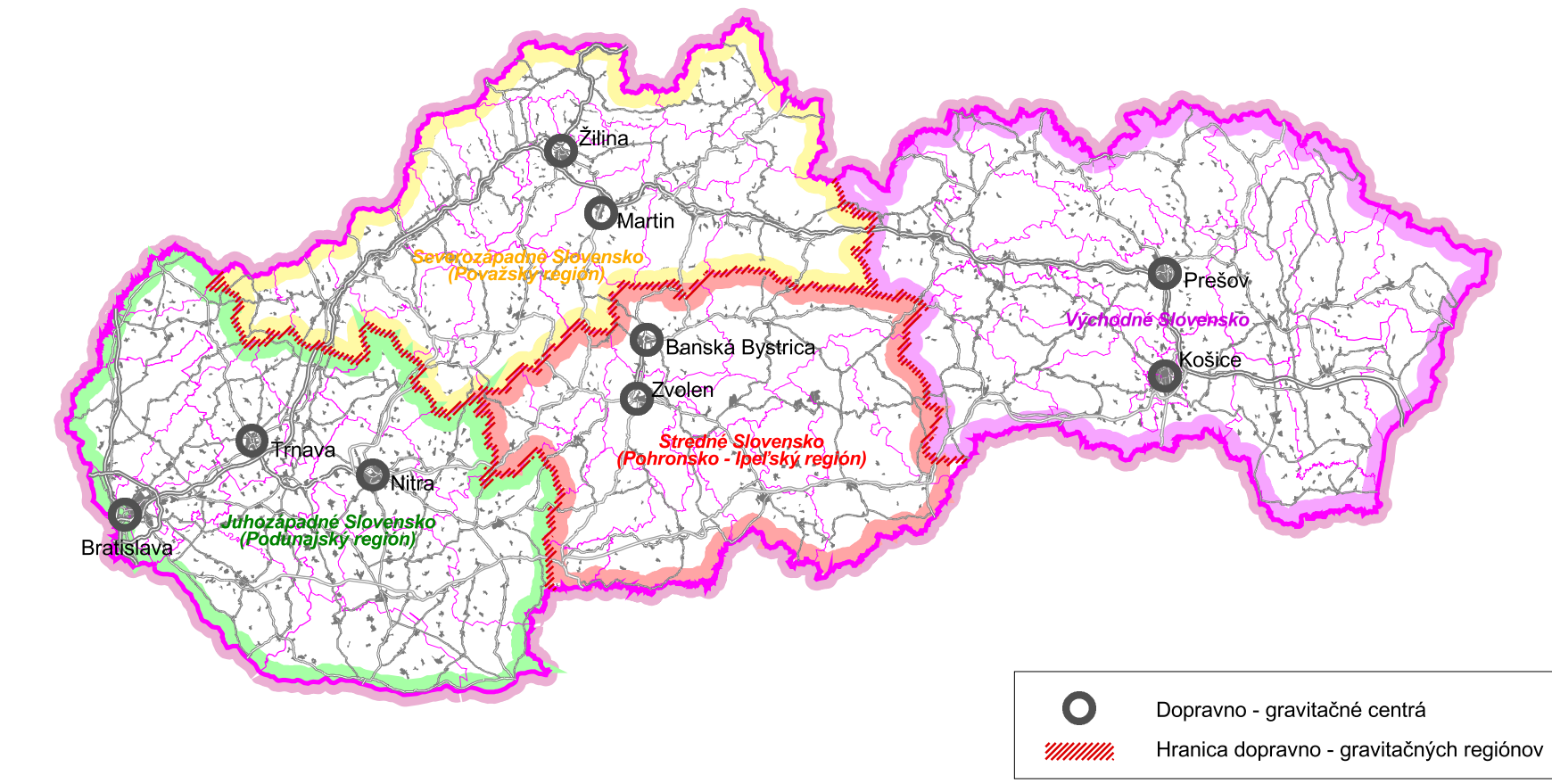
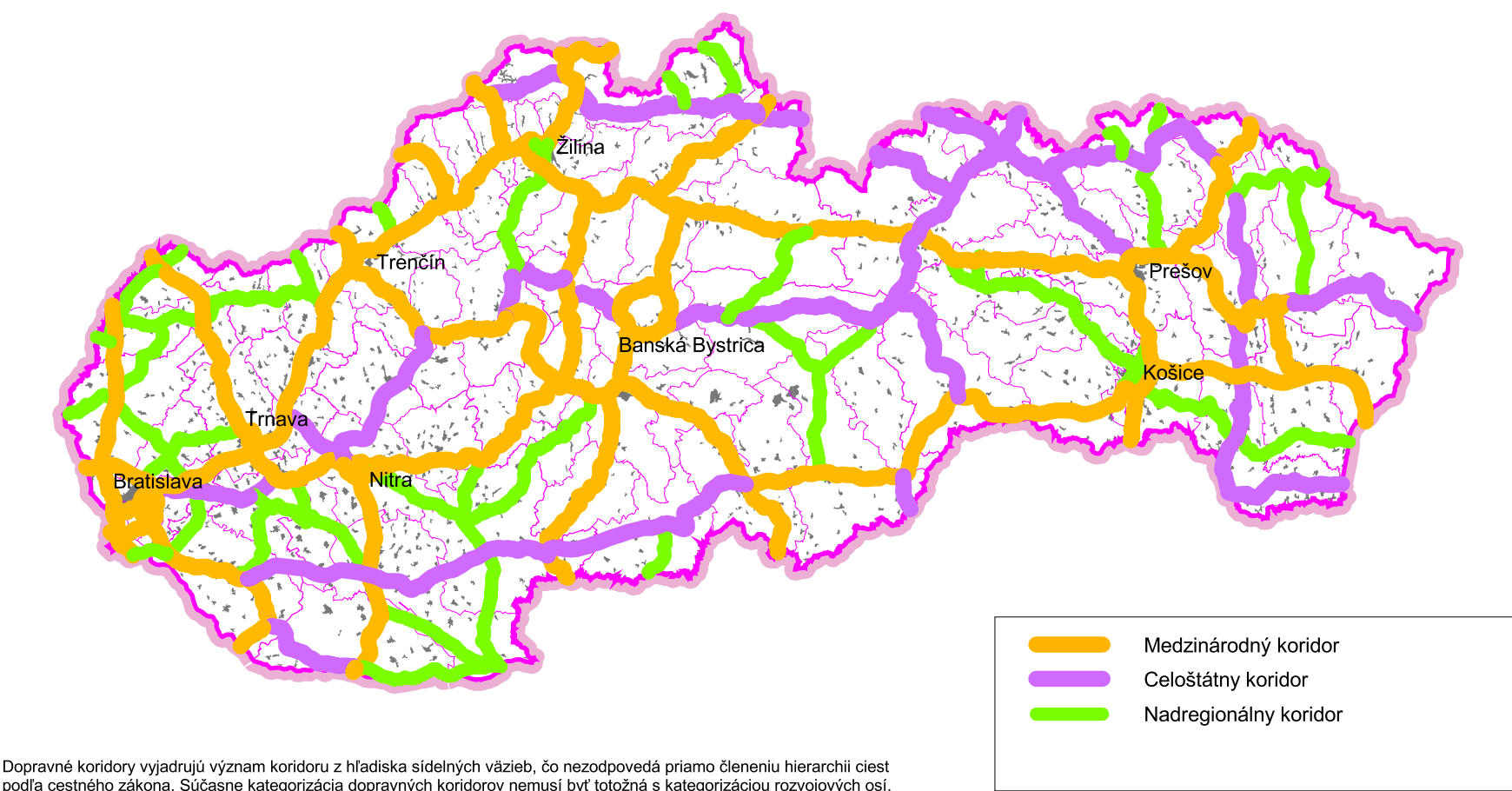


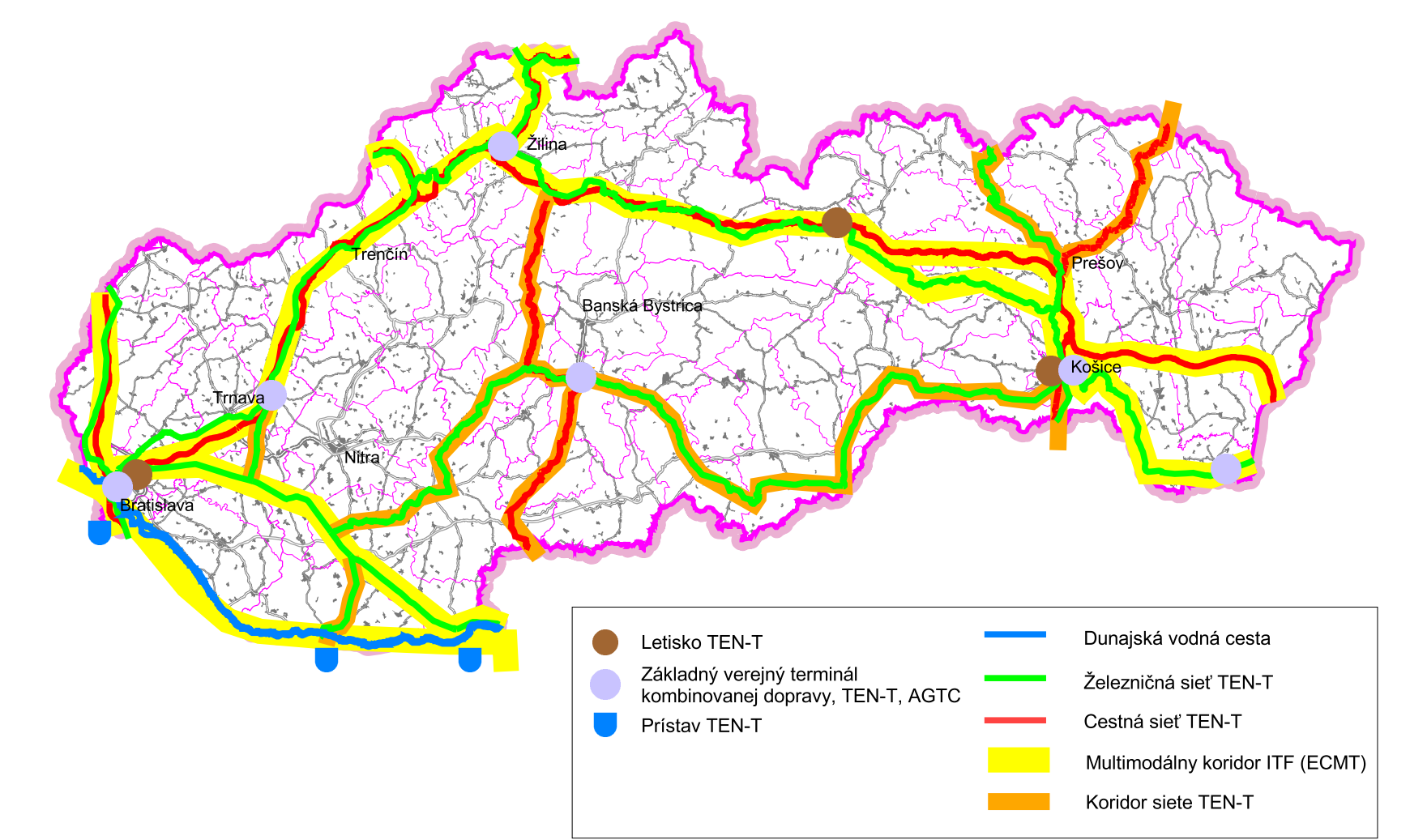
Dopravná regionalizácia územia Slovenskej republiky



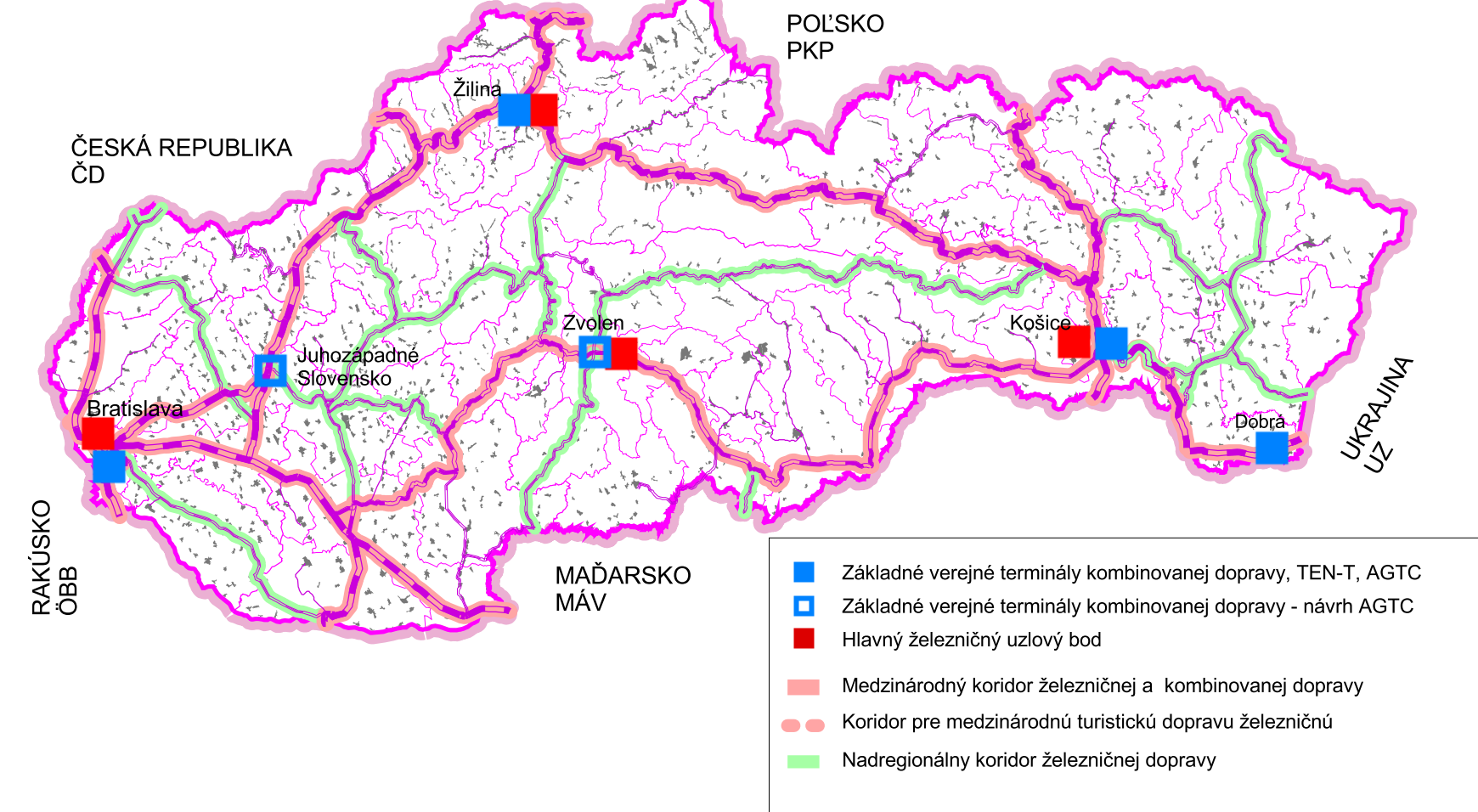
Dopravné koridory Slovenskej republiky



Paneurópske multimodálne koridory ITF (ECMT) a koridory siete TEN-T



Nadradená sieť železničnej a kombinovanej dopravy Slovenskej republiky



Cestná sieť SR
- podklad stav r. 2001

Cestné koridory

- Medzinárodný koridor
- Celostátny koridor
- Nadregionálny koridor
- Koridor cestnej siete - vypustenie

Letisko

- Letisko TEN-T
- Letisko hlavnej siete SR pre medzinárodnú dopravu
- Potenciálne letisko hlavnej siete SR pre medzinárodnú dopravu
- Nadregionálne letisko pre medzinárodnú dopravu

Prístav

- Prístav TEN-T
- Prístav AGN
- Prístav - vypustenie

Terminály kombinovanej dopravy

- Základný verejný terminál kombinovanej dopravy - TEN-T, AGTC
- Základný verejný terminál kombinovanej dopravy - návrh AGTC
- Terminál kombinovanej dopravy - vypustenie

Vodná cesta TEN-T

- Ostatné vodné cesty
- Vodná cesta - vypustenie

Dopravné koridory vyjadrujú význam koridoru z hľadiska sídelných väzieb, čo nezodpovedá priamo členeniu hierarchii ciest podľa cestného zákona. Súčasne kategorizácia dopravných koridorov nemusí byť totožná s kategorizáciou rozvojových osí.

Ministerstvo dopravy, výstavby a regionálneho rozvoja Slovenskej republiky

Spracoval: AUREX spol. s r.o., Bratislava

Konateľ: Ing. arch. Lubomir Klaučo
Hlavný riešiteľ: Ing. arch. Vojtech Hrdina, Ph.D.

Zodpovedný riešiteľ: AUREX spol. s r.o.

KURS 2011

Koncepcia územného rozvoja Slovenska
Zmeny a doplnky č. 1 KURS 2001