



Regionálny úrad pre územné plánovanie a výstavbu Trenčín
Oddelenie štátnej stavebnej správy

Váš list číslo/zo dňa

Naše číslo
OU-TN-OVBP2-
2024/013747
41163/2024

Vybavuje/linka
JUDr. Zemková

Trenčín
20.11.2024

Vec:

Informácia verejnosti o skončení vyvlastňovacieho konania

Regionálny úrad pre územné plánovanie a výstavbu SR Trenčín, oddelenie štátnej stavebnej správy (ďalej len „vyvlastňovací orgán“) ako príslušný správny orgán vykonávajúci pôsobnosť vyvlastňovacieho orgánu podľa § 7 ods. 1 zákona č. 282/2015 Z. z. o vyvlastňovaní pozemkov a stavieb a o nútenom obmedzení vlastníckeho práva k nim a o zmene a doplnení niektorých zákonov v znení neskorších predpisov (ďalej len „zákon o vyvlastňovaní“) týmto podľa § 10 ods. 1 a 2 zákona o vyvlastňovaní informuje verejnosť o skončení vyvlastňovacieho konania a uvádza nasledovné informácie:

1. Účel vyvlastnenia: uskutočnenie stavby „Modernizácia vybraných úsekov ciest I. triedy 2.etapa v ZA a TN kraji-Rekonštrukcia cesty I/61 Melčice-Lieskové-Opatovce“, podľa § 17a zákona č. 135/1961 Zb. o pozemných komunikáciách (cestný zákon) v znení neskorších predpisov.

2. Údaje o vyvlastiteľovi: Slovenská republika, v mene ktorej koná správca Slovenská správa ciest, Dúbravská cesta 1152/3, 841 04 Bratislava, IČO: 00003328, v zast. organizačnou zložkou Slovenská Správa ciest, Investičná výstavba a správa ciest, M. Rázusa 104/A, 010 01 Žilina.

3. Katastrálne územie: Chochoľná-Velčice, obec : Chochoľná-Velčice.

4. Parcelné čísla pozemkov, ktoré boli predmetom vyvlastnenia:

- LV č. 3816: pozemok C-KN parc. 1961/561, 1961/562, 1961/563, 1961/564.

Vyvlastňovacie konanie vedené pod číslom: OU-TN-OVBP2-2024/013747 skončilo dňa **07.11.2024** nadobudnutím právoplatnosti rozhodnutia č. OU-TN-OVBP2-2024/013747, 35228/2024 zo dňa 15.10.2024 o vyvlastnení.



Ing. Miloš Mičega
riaditeľ

Zverejní sa:

Informácia verejnosti o skončení vyvlastňovacieho konania sa v zmysle § 10 ods. 1 a 3 zákona o vyvlastňovaní zverejňuje na úradnej tabuli Regionálneho úradu pre územné plánovanie a výstavbu Trenčín a zároveň na úradnej tabuli a webovom sídle Úradu pre územné plánovanie a výstavbu Slovenskej republiky, ako aj na centrálnej úradnej elektronickej tabuli (www.cuet.slovensko.sk). Informácia sa zverejňuje aj na úradnej tabuli a webovom sídle obce, v ktorej katastrálnom území sa vyvlastňovaný pozemok nachádza: obec Chocholná-Velčice.

Vyvesená dňa: 21.11.2024

Zvesená dňa:

Podpis a odtlačok pečiatky:  

Úrad pre územné plánovanie a výstavbu Slovenskej republiky
Regionálny úrad pre územné plánovanie a výstavbu
Brnianska 2038/1
911 05 Trenčín

Doručí sa na zverejnenie:

Obec Chocholná-Velčice, Chocholná-Velčice, Trenčín

Doložka o autorizácii

Tento listinný rovnopis elektronického úradného dokumentu bol vyhotovený podľa vyhlášky č. 85/2018 Z. z. Úradu podpredsedu vlády Slovenskej republiky pre investície a informatizáciu z 12. marca 2018, ktorou sa ustanovujú podrobnosti o spôsobe vyhotovenia a náležitostiach listinného rovnopisu elektronického úradného dokumentu.

Údaje elektronického úradného dokumentu


Názov: Informácia verejnosti o skončení vyvlastňovacieho konania
Identifikátor: 13747/41163/2024/20.1.2.

Autorizácia elektronického úradného dokumentu

Dokument autorizoval: Ing. Miloš Mičega OPRÁVNENIE 1013 Riaditeľ odboru
Oprávnenie: Oprávnenie 1013, Riaditeľ odboru, podľa § 9 ods. 2 písm. a) zákona č. 272/2016 Z. z., Zákon č. 55/2017 Z. z. o štátnej službe a o zmene a doplnení niektorých zákonov
Zastúpená osoba: MANDANT Úrad pre územné plánovanie a výstavbu Slovenskej republiky
Spôsob autorizácie: Kvalifikovaný elektronický podpis / Kvalifikovaná elektronická pečať
Deklarovaný dátum a čas autorizácie: 21.11.2024 10:40:49 časové pásmo +01:00
Dátum a čas vystavenia časovej pečiatky: 21.11.2024 09:41:05 časové pásmo +01:00
Označenie listov, na ktoré sa autorizácia vzťahuje:
13747/41163/2024/20.1.2.

Informácia o vyhotovení doložky o autorizácii

Doložku vyhotovil: JUDr. Miroslava Zemková
Funkcia alebo pracovné zaraďenie: Referent
Označenie orgánu verejnej moci: Úrad pre územné plánovanie a výstavbu Slovenskej republiky
IČO: 54669464
Dátum vytvorenia doložky: 21.11.2024
Podpis a pečiatka:


Úrad pre úze
Slo
Regionálny ú
a \
Brnianska
vanle a výstavbu
publiky
emné plánovanie
renčín
11 05 Trenčín