



Regionálny úrad pre územné plánovanie a výstavbu Trenčín
Oddelenie štátnej stavebnej správy

Váš list číslo/zo dňa

Naše číslo
04940/2024-20.1.2
41865/2024

Vybavuje/linka
JUDr. Zemková

Trenčín
25.11.2024

Vec:

Informácia verejnosti o skončení vyvlastňovacieho konania

Regionálny úrad pre územné plánovanie a výstavbu SR Trenčín, oddelenie štátnej stavebnej správy (ďalej len „vyvlastňovací orgán“) ako príslušný správny orgán vykonávajúci pôsobnosť vyvlastňovacieho orgánu podľa § 7 ods. 1 zákona č. 282/2015 Z. z. o vyvlastňovaní pozemkov a stavieb a o nútenom obmedzení vlastníckeho práva k nim a o zmene a doplnení niektorých zákonov v znení neskorších predpisov (ďalej len „zákon o vyvlastňovaní“) týmto podľa § 10 ods. 1 a 2 zákona o vyvlastňovaní informuje verejnosť o skončení vyvlastňovacieho konania a uvádza nasledovné informácie:

1. Účel vyvlastnenia: majetkovoprávne usporiadanie pozemkov pod stavbou „Diaľnica D1 Nemšová-Ladce“, SO 101-00 Diaľnica D1 a SO 501-00 Kanalizácia diaľnice a sedimentačné nádrže, podľa § 24h zákona č. 135/1961 Zb. o pozemných komunikáciách (cestný zákon) v znení neskorších predpisov.

2. Údaje o vyvlastiteľovi: Národná diaľničná spoločnosť, a. s., so sídlom: Dúbravská cesta 14, 841 04 Bratislava, IČO: 35 919 001, zapísaná v Obchodnom registri Mestského súdu Bratislava III, oddiel: Sa, vložka č. 3518/B.

3. Katastrálne územie: Ilava, mesto: Ilava

4. Parcelné čísla pozemkov, ktoré boli predmetom vyvlastnenia:

- LV č. 3577: pozemok E-KN parc. č. 2091/600
- LV č. 3121: pozemok E-KN parc. č. 2091/601, 2091/602.

Vyvlastňovacie konanie vedené pod číslom: 04940/2024-20.1.2 skončilo dňa **08.11.2024** nadobudnutím právoplatnosti rozhodnutia č. 04940/2024-20.1.2, 36065/2024 zo dňa 21.10.2024 o vyvlastnení.



Ing. Miloš Mičega
riaditeľ

Zverejní sa:

Informácia verejnosti o skončení vyvlastňovacieho konania sa v zmysle § 10 ods. 1 a 3 zákona o vyvlastňovaní zverejňuje na úradnej tabuli Regionálneho úradu pre územné plánovanie a výstavbu Trenčín a zároveň na úradnej tabuli a webovom sídle Úradu pre územné plánovanie a výstavbu Slovenskej republiky, ako aj na centrálnej úradnej elektronickej tabuli (www.cuet.slovensko.sk). Informácia sa zverejňuje aj na úradnej tabuli a webovom sídle obce, v ktorej katastrálnom území sa vyvlastňovaný pozemok nachádza: mesto Ilava.

Vyvesená dňa: 27.11.2024

Zvesená dňa:

Podpis a odtlačok pečiatky:  

Úrad pre územné
plánovanie a výstavbu
Slovenskej republiky
Regionálny úrad
pre územné plánovanie
a výstavbu
Trenčín
Brnianska 2C

Úrad pre územné
plánovanie a výstavbu
Slovenskej republiky
Regionálny úrad
pre územné plánovanie
a výstavbu
Trenčín
11 05 Trenčín

Doručí sa na zverejnenie:

Mesto Ilava, Mierové námestie 16, 019 01 Ilava

Doložka o autorizácii

Tento listinný rovnopis elektronického úradného dokumentu bol vyhotovený podľa vyhlášky č. 85/2018 Z. z. Úradu podpredsedu vlády Slovenskej republiky pre investície a informatizáciu z 12. marca 2018, ktorou sa ustanovujú podrobnosti o spôsobe vyhotovenia a náležitostiach listinného rovnopisu elektronického úradného dokumentu.

Údaje elektronického úradného dokumentu


Názov: Informácia verejnosti o skončení vyvlastňovacieho konania
Identifikátor: 4940/41865/2024/20.1.2.

Autorizácia elektronického úradného dokumentu

Dokument autorizoval: Ing. Miloš Mičega OPRÁVNENIE 1013 Riaditeľ odboru
Oprávnenie: Oprávnenie 1013, Riaditeľ odboru, podľa § 9 ods. 2 písm. a) zákona č. 272/2016 Z. z., Zákon č. 55/2017 Z. z. o štátnej službe a o zmene a doplnení niektorých zákonov
Zastúpená osoba: MANDANT Úrad pre územné plánovanie a výstavbu Slovenskej republiky
Spôsob autorizácie: Kvalifikovaný elektronický podpis / Kvalifikovaná elektronická pečať
Deklarovaný dátum a čas autorizácie: 27.11.2024 07:51:41 časové pásmo +01:00
Dátum a čas vystavenia časovej pečiatky: 27.11.2024 06:51:56 časové pásmo +01:00
Označenie listov, na ktoré sa autorizácia vzťahuje: 4940/41865/2024/20.1.2.

Informácia o vyhotovení doložky o autorizácii

Doložku vyhotovil: JUDr. Miroslava Zemková
Funkcia alebo pracovné zaradenie: Referent
Označenie orgánu verejnej moci: Úrad pre územné plánovanie a výstavbu Slovenskej republiky
IČO: 54669464
Dátum vytvorenia doložky: 27.11.2024
Podpis a pečiatka:

 Úrad pre úze
Slov
Regionálny úr
a v.
Brianska
vanie a výstavbu
publiky
zemné plánovanie
Trenčín
11 05 Trenčín